


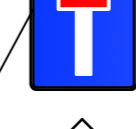

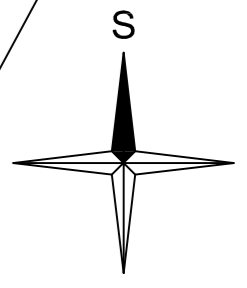


-  P6 - Stůj, dej přednost v jízdě
-  IP26a - Konec obytné zóny
-  IP26b - Obytná zóna
-  IP10a - Slepá pozemní komunikace
-  P2 - Hlavní pozemní komunikace



ZODP. PROJEKTANT:	Ing. Miloš MARTINÍK		
VYPRACOVAL:	Bc. Vít KOSTIČKA		
KONTROLOVAL:	Ing. Miloš MARTINÍK		PARE Č.
STAVEBNÍK: Ing. Zdeněk KOSTIČKA, K Rybníčkům 329, 747 81, Olšice			
OBEC: Olšice	OKRES: Opava	KRAJ: Moravskoslezský	
NÁZEV AKCE	TECHNICKÁ A DOPRAVNÍ INFRASTRUKTURA PRO RD RYBNÍČKY k.ú. RYBNÍČKY	FORMÁT	8 x A4
ČÁST DOKUMENTACE	STUDIE	DATUM	9.3.2018
NÁZEV VÝKRESU	SITUACE PŮDORYSNÁ ŘEŠENÍ	STUPEŇ	ZAKÁZKOVÉ Č.
		MÉRITKO	1:300
		Č. VÝKRESU	C.2

OTISK AUTORIZAČNÍHO
RAZÍTKA A PODPIS

777/7

776